




Commune de **LA FLACHERÉ**  
(Département de l'Isère - 38)

## Carte d'aléas

### LEGENDE


- |  |  |
|--|--|
|  <b>G3</b> : Glissements de terrain<br><i>Aléa fort</i>           |  <b>P3</b> : Chutes de blocs<br><i>Aléa fort</i>                   |
|  <b>G2</b> : Glissements de terrain<br><i>Aléa moyen</i>          |  <b>P2</b> : Chutes de blocs<br><i>Aléa moyen</i>                  |
|  <b>G1</b> : Glissements de terrain<br><i>Aléa faible</i>         |  <b>P1</b> : Chutes de blocs<br><i>Aléa faible</i>                 |
|  <b>I'3</b> : Inondation en pied de versant<br><i>Aléa fort</i>   |  <b>T3</b> : Crues torrentielles<br><i>Aléas fort</i>              |
|  <b>I'2</b> : Inondation en pied de versant<br><i>Aléa moyen</i>  |  <b>T2</b> : Crues torrentielles<br><i>Aléa moyen</i>              |
|  <b>I'1</b> : Inondation en pied de versant<br><i>Aléa faible</i> |  <b>T1</b> : Crues torrentielles<br><i>Aléa faible</i>             |
|  <b>M3</b> : Zones marécageuses<br><i>Aléa fort</i>               |  <b>V3</b> : Ravinelements et ruissellements<br><i>Aléa fort</i>   |
|  <b>M2</b> : Zones marécageuses<br><i>Aléa moyen</i>              |  <b>V2</b> : Ravinelements et ruissellements<br><i>Aléa moyen</i>  |
|  <b>M1</b> : Zones marécageuses<br><i>Aléa faible</i>             |  <b>V1</b> : Ravinelements et ruissellements<br><i>Aléa faible</i> |

■ ■ ■ ■ ■ Limite d'étude de la cartographie des aléas au 1/5000

La transcription des aléas est réalisée à partir d'un document dont le fond cadastral est différent. Il peut donc exister des légers décalages

Carte d'aléas  
Extrait du Plan Cadastral

Edition de décembre 2012  
Echelle 1 / 2500



**Atelier BDa, Urbanisme et environnement**  
Sarl SCOP au capital variable de 7 000 euros - Siren 450 563 259  
RCS Chambéry  
Parc d'activités de Côte Rousse  
180, rue du Genevois - 73 000 CHAMBERY  
Tel : 04 79 70 65 64 - Fax du PA Côte Rousse : 04 79 85 40 15  
Courriel : atelier.bda@wanadoo.fr